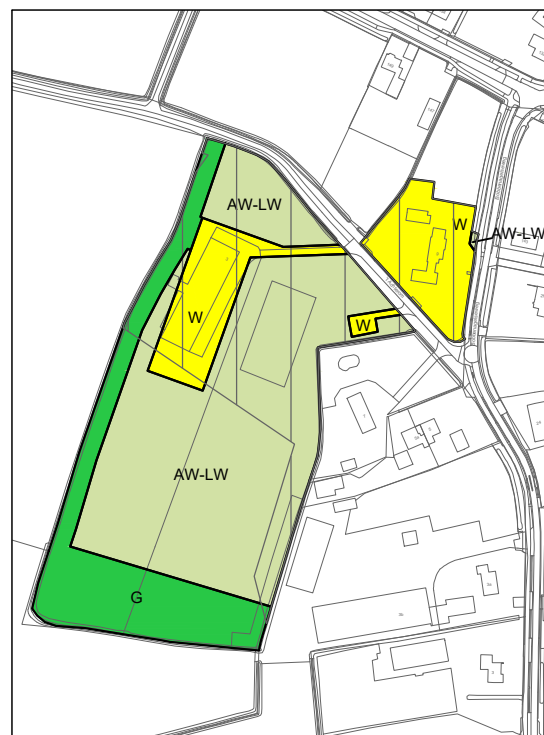


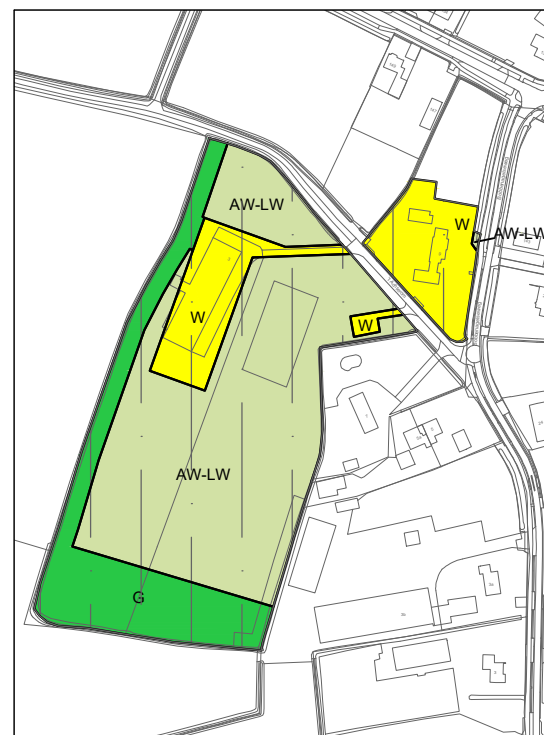
overige zone - aardkundig waardevol gebied



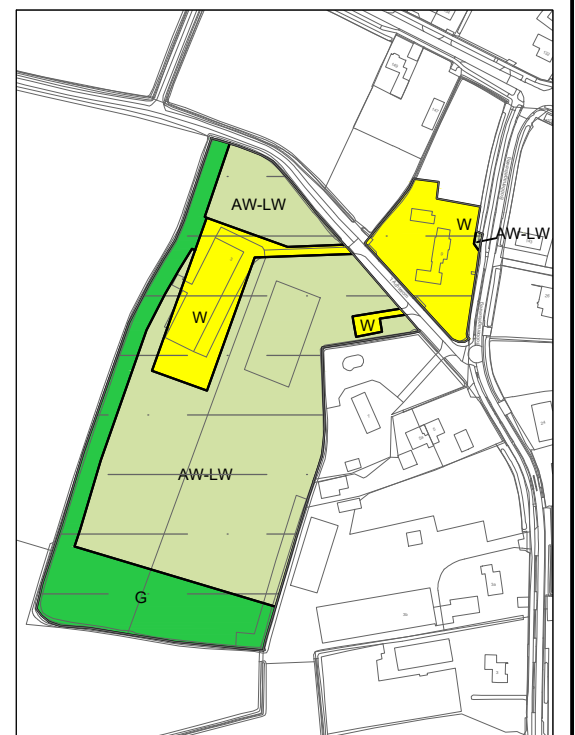
overige zone - attentiezone waterhuishouding



overige zone - bebouwingsconcentratie 2



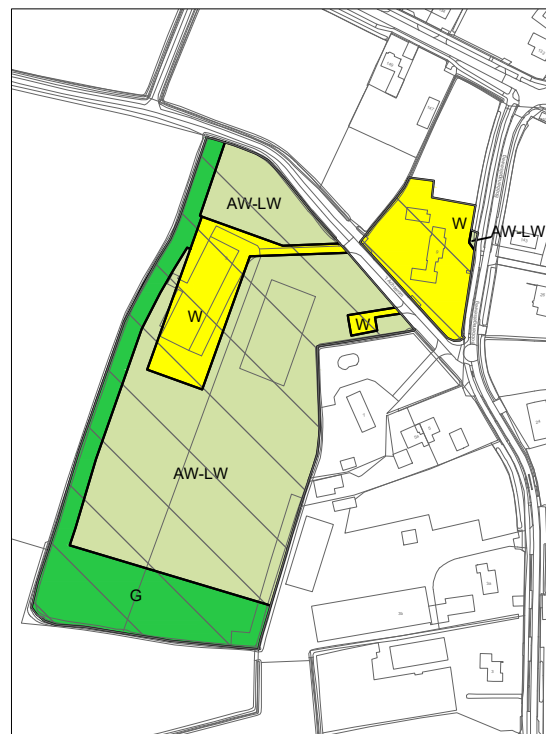
overige zone - beperkingen veehouderij



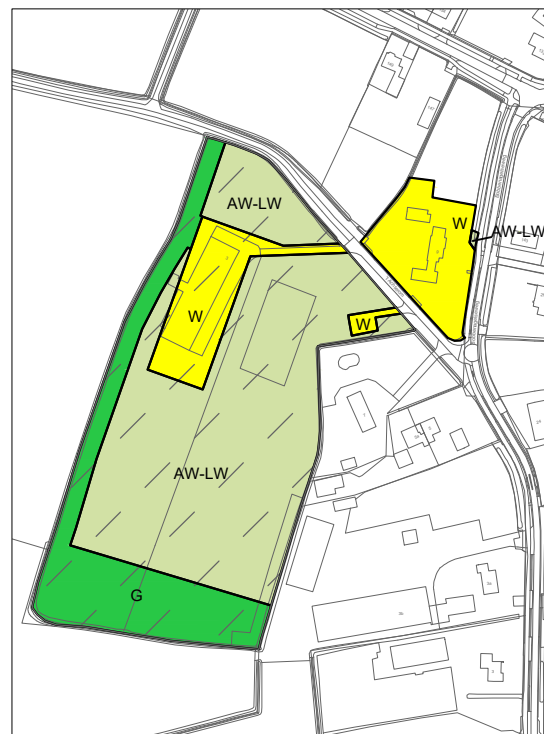
overige zone - cultuurhistorisch waardevol gebied



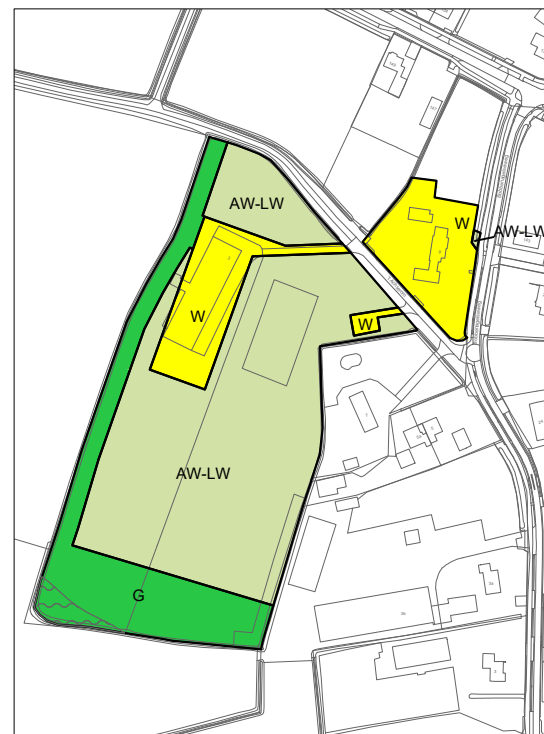
overige zone - cultuurhistorisch waardevolle akker



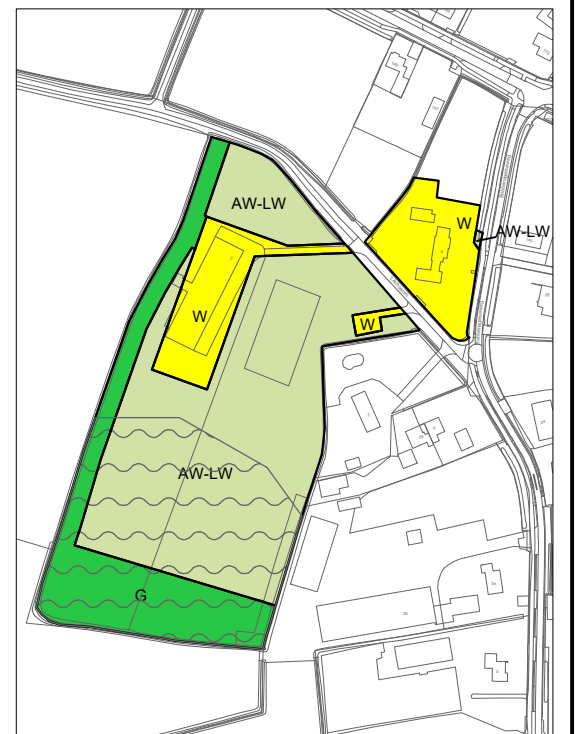
overige zone - groenblauwe mantel



overige zone - landschappelijke inpassing



overige zone - regionale waterberging



overige zone - waardevol beekdal

Bestemmingen

- Enkelbestemming
- AW-LW Agrarisch met waarden - Landschapswaarden
 - G Groen
 - W Wonen

Aanduidingen

- Gebiedsaanduiding
- overige zone - aardkundig waardevol gebied
 - overige zone - attentiezone waterhuishouding
 - overige zone - bebouwingsconcentratie 2
 - overige zone - beperkingen veehouderij
 - overige zone - cultuurhistorisch waardevol gebied

- overige zone - cultuurhistorisch waardevolle akker
- overige zone - groenblauwe mantel
- overige zone - landschappelijke inpassing
- overige zone - waardevol beekdal
- overige zone - regionale waterberging

| | |
|---|---|
| Gemeente Meierijstad | datum: 15 x vaststelling december 2023 |
| Bestemmingsplan Bultengebied Sint-Oedenrode, herziening Bobbenagelseweg 9 - 't Achterom 3 | schaal: 1:4000 getekend: J.H. nummer: P022372 tekening: A3 |
| Verbeelding (gebiedsaanduidingen 'overige zone') | id-nummer: NL.IMRO.1948.BG0201BP010223P-V01 |

Locatie Nijmegen: Wijkdreeuw 102
 6528 SX Nijmegen
 Locatie Rosmalen: Beukermweg 80
 5244 XT Rosmalen
 Telefoon: +31 (0)4 - 322 45 73
 E-mail: info@pouderoyentonnaer.nl
 Website: www.pouderoyentonnaer.nl