



Plangebied

Ontwikkelplan sanering varkenshouderij

Enkelbestemmingen

AW Agrarisch met waarden

B Bedrijf

Dubbelbestemmingen

WR-A4 Waarde - Archeologie 4

Gebiedsaanduidingen

overige zone - kleinschalig cultuurlandschap

overige zone - toerisme

vrijwaringszone - radar

Functieaanduidingen

(sb-bv) specifieke vorm van bedrijf - bedrijfsverzamelgebouw

(sb-soa) specifieke vorm van bedrijf - stalling en opslag akkerbouwbedrijf

(sb-so) specifieke vorm van bedrijf - statische opslag

Ontwikkelplan sanering varkenshouderij



Getekend : copdenoordt
 Datum : 28-02-2022
 Schaal : 1:1000
 Tekeningnr. :

Gemeente Meierijstad



Stadhuisplein 1 5461 KN Veghel - Tel. 14 0413 - info@meierijstad.nl

NL.IMRO.1948.MEI001BP0012021P-ON01

Deelplan
 Boterpad 1, Veghel



Plangebied

Ontwikkelplan sanering varkenshouderij

Enkelbestemmingen

AW Agrarisch met waarden

W Wonen

Dubbelbestemmingen

WR-A4 Waarde - Archeologie 4

Gebiedsaanduidingen

overige zone - landbouw

overige zone - struweel

vrijwaringszone - radar

Bouwvlakken

bouwvlak

Bouwaanduidingen

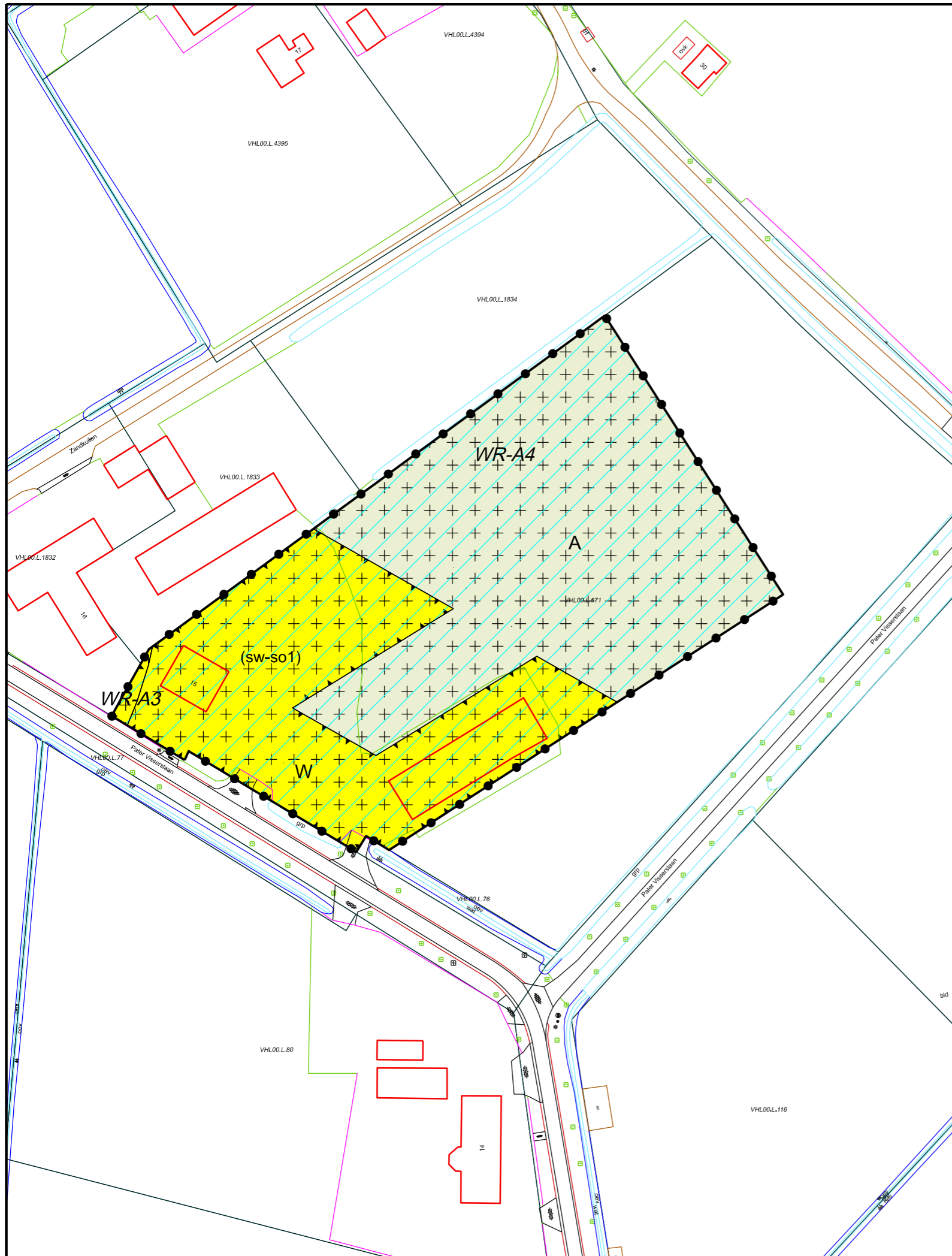
[cwb] cultuurhistorisch waardevolle bebouwing

Maatvoeringen

1 maximum aantal wooneenheden

h 200 maximum bebouwd oppervlak (m2)

Ontwikkelplan sanering varkenshouderij		NL.IMRO.1948.MEI001BP0012021P-ON01
	Getekend : copdenoordt	Deelplan Krijtenburg 9, Veghel
	Datum : 15-08-2022	
Stadhuisplein 1 5461 KN Veghel - Tel. 14 0413 - info@meierijstad.nl		



Plangebied

Ontwikkelplan sanering varkenshouderij

Enkelbestemmingen

Agrarisch

Wonen

Dubbelbestemmingen

Waarde - Archeologie 3

Waarde - Archeologie 4

Gebiedsaanduidingen

overige zone - dagrecreatie

vrijwaringszone - radar

Funcieaanduidingen

specifieke vorm van wonen - statische opslag 01

Ontwikkelplan sanering varkenshouderij



Getekend : copdenoordt
 Datum : 28-02-2022
 Schaal : 1:1000
 Tekeningnr. :

NL.IMRO.1948.MEI001BP0012021P-ON01

Deelplan
 Pater Visserslaan 15, Veghel

Gemeente Meierijstad

Stadhuisplein 1 5461 KN Veghel - Tel. 14 0413 - info@meierijstad.nl



Plangebied

Ontwikkelpplan sanering varkenshouderij

Enkelbestemmingen

A Agrarisch

W Wonen

Dubbelbestemmingen

WR-A4 Waarde - Archeologie 4

Gebiedsaanduidingen

overige zone - landbouwontwikkeling

vrijwaringszone - radar

Maatvoeringen

maximum bebouwd oppervlak (m2)

Ontwikkelpplan sanering varkenshouderij



Getekend : copdenoordt
 Datum : 28-02-2022
 Schaal : 1:1000
 Tekeningnr. :

Gemeente Meierijstad

NL.IMRO.1948.MEI001BP0012021P-ON01

Deelplan
 Trentweg 24, Erp

Stadhuisplein 1 5461 KN Veghel - Tel. 14 0413 - info@meierijstad.nl



Plangebied

Ontwikkelplan sanering varkenshouderij

Enkelbestemmingen

A Agrarisch

G Groen

H Horeca

Gebiedsaanduidingen

overige zone - boringsvrije zone

overige zone - dagrecreatie

vrijwaringszone - radar

Funcieaanduidingen

(sh-e) specifieke vorm van horeca - extensief

Bouwvlakken

bouwvlak

Ontwikkelplan sanering varkenshouderij



Getekend : copdenoordt
 Datum : 15-08-2022
 Schaal : 1:1000
 Tekeningnr. :

NL.IMRO.1948.MEI001BP0012021P-ON01

Deelplan
 Kraanmeer 28, Erp

Gemeente Meierijstad

Stadhuisplein 1 5461 KN Veghel - Tel. 14 0413 - info@meierijstad.nl



Plangebied

Ontwikkelplan sanering varkenshouderij

Enkelbestemmingen

AW Agrarisch met waarden

Dubbelbestemmingen

WR-A4 Waarde - Archeologie 4

Gebiedsaanduidingen

overige zone - landbouwontwikkeling

overige zone - struweel

vrijwaringszone - radar

Functieaanduidingen

specifieke vorm van agrarisch met waarden - tunnelkassen

Bouwvlakken

bouwvlak

Ontwikkelplan sanering varkenshouderij



Getekend : copdenoordt
 Datum : 03-03-2022
 Schaal : 1:1000
 Tekeningnr. :

NL.IMRO.1948.MEI001BP0012021P-ON01

Deelplan
 Erpsesteeg 6, Veghel

Gemeente Meierijstad

Stadhuisplein 1 5461 KN Veghel - Tel. 14 0413 - info@meierijstad.nl



Plangebied

Ontwikkelplan sanering varkenshouderij

Enkelbestemmingen

A Agrarisch

W Wonen

Gebiedsaanduidingen

overige zone - toerisme

vrijwaringszone - radar

Funcctieaanduidingen

(sw-rr) specifieke vorm van wonen - ruimte voor ruimtewoning

Bouwvlakken

bouwvlak

Bouwaanduidingen

[-bg] bijgebouwen uitgesloten

[tae] twee-aaneen

Maatvoeringen

1 maximum aantal wooneenheden

h 300 maximum bebouwd oppervlak (m2)

r 1000 maximum volume (m3)

Ontwikkelplan sanering varkenshouderij



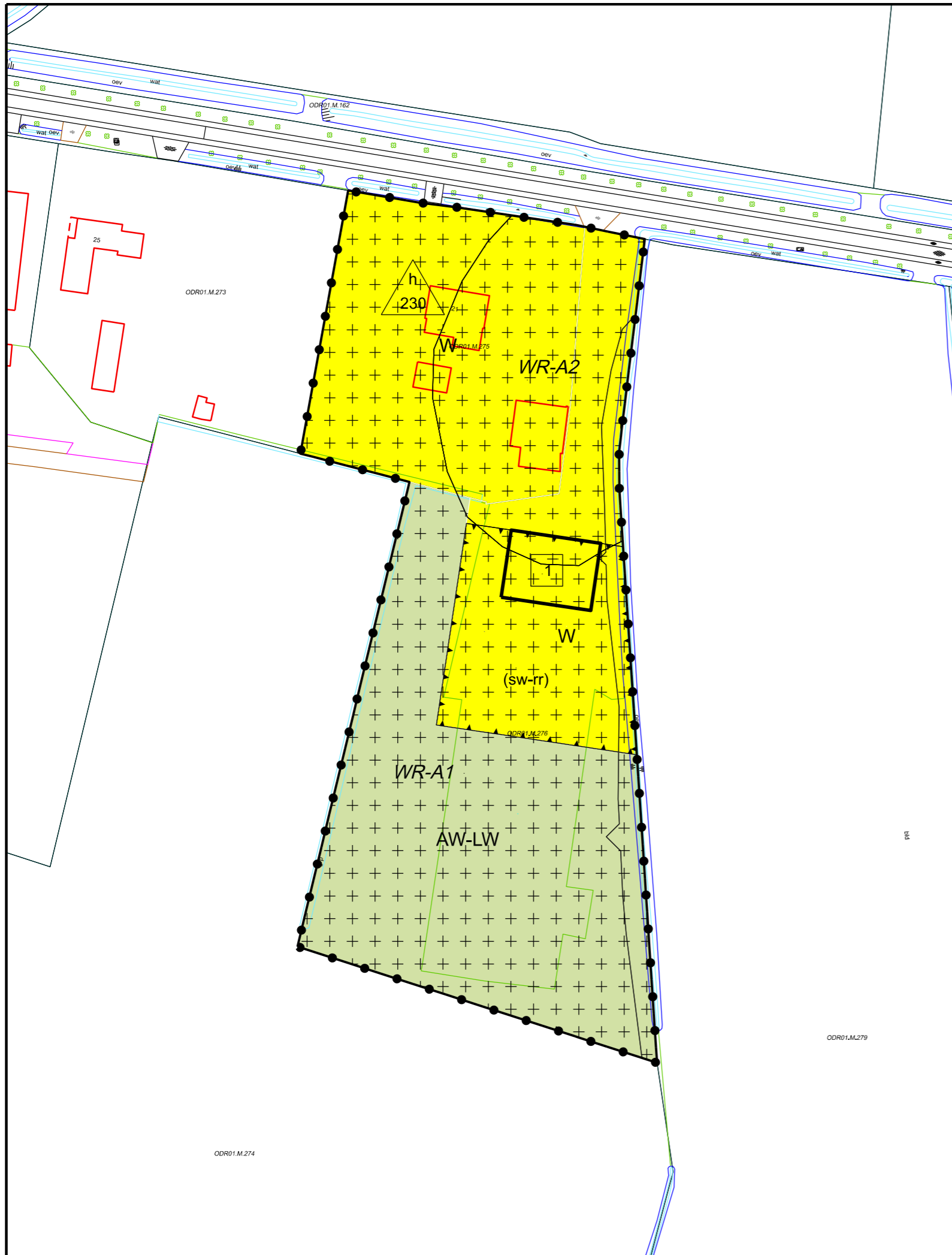
Getekend : copdenoordt
 Datum : 16-08-2022
 Schaal : 1:1000
 Tekeningnr. :

NL.IMRO.1948.MEI001BP0012021P-ON01

Deelplan
 De Kuilen 12A - 13, Veghel

Gemeente Meierijstad

Stadhuisplein 1 5461 KN Veghel - Tel. 14 0413 - info@meierijstad.nl



Plangebied

Ontwikkelpunten sanering varkenshouderij

Enkelbestemmingen

Agrarisch met waarden - Landschapswaarden

Wonen

Dubbelbestemmingen

Waarde - Archeologie 1

Waarde - Archeologie 2

Gebiedsaanduidingen

overige zone - attentiezone waterhuishouding

overige zone - bebouwingsconcentratie

overige zone - cultuurhistorisch waardevol gebied

overige zone - groenblauwe mantel

Functieaanduidingen

specifieke vorm van wonen - ruimte voor ruimtewoning

Bouwvlakken

bouwvlak

Maatvoeringen

maximum aantal wooneenheden

maximum bebouwd oppervlak (m2)

Ontwikkelpunten sanering varkenshouderij		NL.IMRO.1948.MEI001BP0012021P-ON01
	Getekend : copdenoordt	Deelplan Liempdseweg 19 en 21, Sint-Oedenrode
	Datum : 15-08-2022	
Stadhuisplein 1 5461 KN Veghel - Tel. 14 0413 - info@meierijstad.nl		



Plangebied

Ontwikkelplan sanering varkenshouderij

Enkelbestemmingen

AW-LW Agrarisch met waarden - Landschapswaarden

W Wonen

Gebiedsaanduidingen

overige zone - leefgebied struweelvogels

veiligheidszone - leiding

Funcieaanduidingen

(rij) rijbak

Maatvoeringen

maximum bebouwd oppervlak (m2)

Ontwikkelplan sanering varkenshouderij



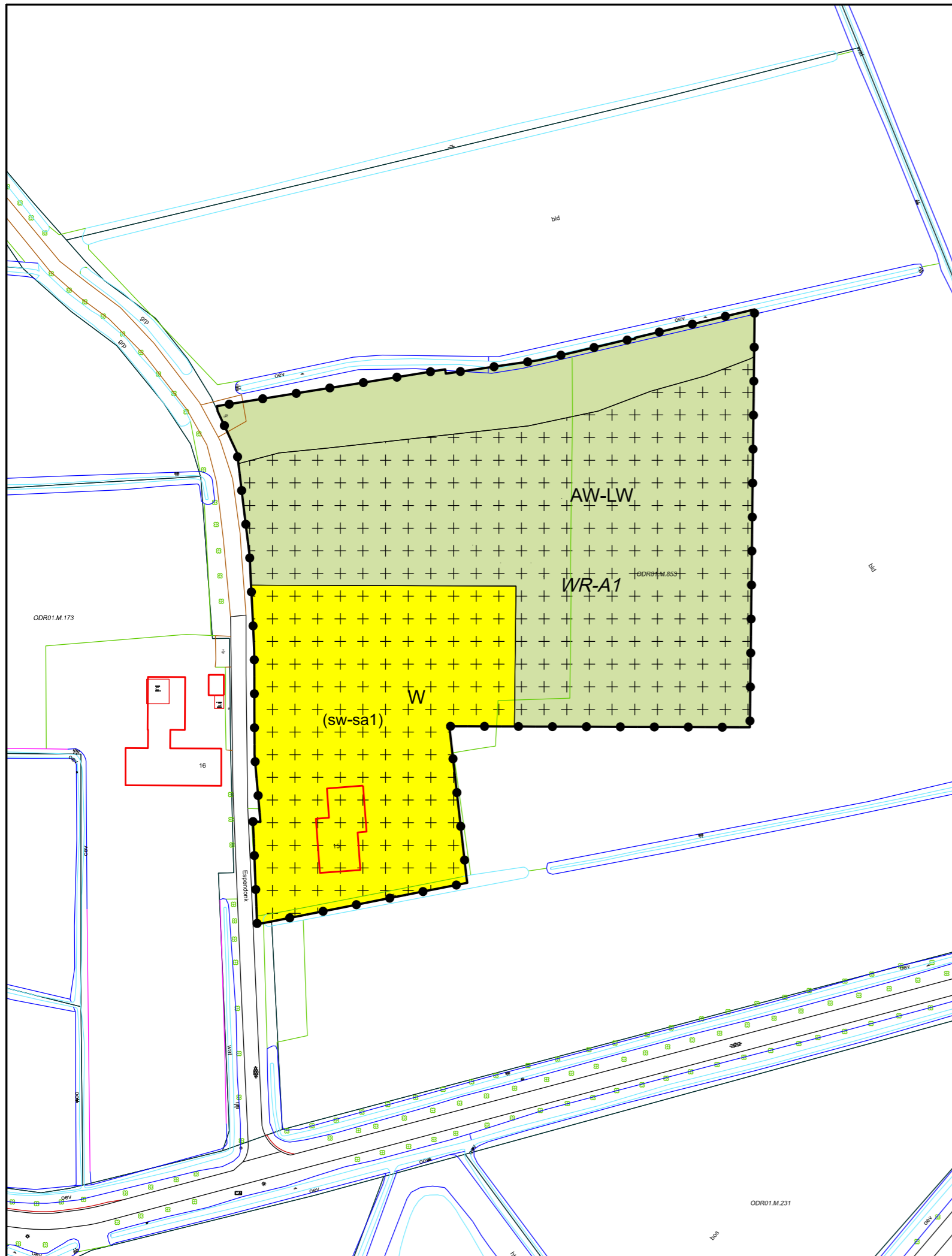
Getekend : copdenoordt
 Datum : 28-02-2022
 Schaal : 1:1000
 Tekeningnr. :

NL.IMRO.1948.MEI001BP0012021P-ON01

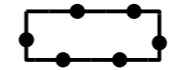
Deelplan
 Weverspad 1, Sint-Oedenrode

Gemeente Meierijstad

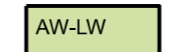
Stadhuisplein 1 5461 KN Veghel - Tel. 14 0413 - info@meierijstad.nl



Plangebied

 Ontwikkelplan sanering varkenshouderij

Enkelbestemmingen

 AW-LW Agrarisch met waarden - Landschapswaarden


 W Wonen


Dubbelbestemmingen

 WR-A2S Waarde - Archeologie 2S

 WR-A1 Waarde - Archeologie 1

Gebiedsaanduidingen

 overige zone - bebouwingsconcentratie 12

 overige zone - groenblauwe mantel

Funcctieaanduidingen

 (sw-sa1) specifieke vorm van wonen - stalling en opslag voor akkerbouwactiviteiten 1

Ontwikkelplan sanering varkenshouderij



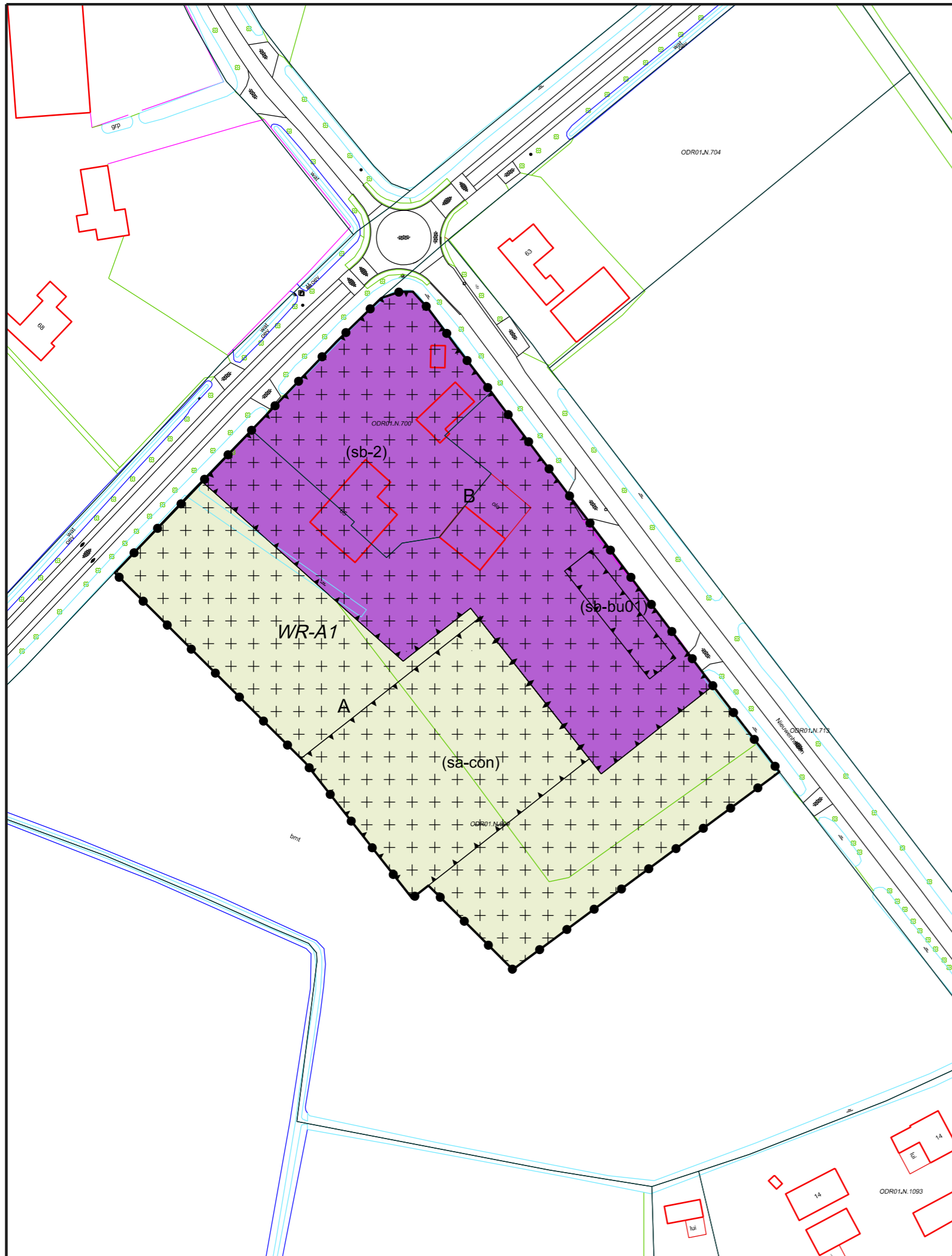
Getekend : copdenoordt
 Datum : 28-02-2022
 Schaal : 1:1000
 Tekeningnr. :

NL.IMRO.1948.MEI001BP0012021P-ON01

Deelplan
 Espanndonk 15, Sint-Oedenrode

Gemeente Meierijstad 

Stadhuisplein 1 5461 KN Veghel - Tel. 14 0413 - info@meierijstad.nl



Plangebied

Ontwikkelplan sanering varkenshouderij

Enkelbestemmingen

A Agrarisch

B Bedrijf

Dubbelbestemmingen

WR-A1 Waarde - Archeologie 1

Gebiedsaanduidingen

overige zone - boringsvrije zone

Funcieaanduidingen

(sa-con) specifieke vorm van agrarisch - containerveld

(sb-bu01) specifieke vorm van bedrijf - Bu01

(sb-2) specifieke vorm van bedrijf - 2

Ontwikkelplan sanering varkenshouderij



Getekend : copdenoordt
 Datum : 15-08-2022
 Schaal : 1:1000
 Tekeningnr. :

NL.IMRO.1948.MEI001BP0012021P-ON01

Deelplan
 Hoogstraat 65, Sint-Oedenrode

Gemeente Meierijstad

Stadhuisplein 1 5461 KN Veghel - Tel. 14 0413 - info@meierijstad.nl



Plangebied

Ontwikkelplan sanering varkenshouderij

Enkelbestemmingen

AW-LW Agrarisch met waarden - Landschapswaarden

Gebiedsaanduidingen

overige zone - leefgebied struweelvogels

Bouwvlakken

bouwvlak

Ontwikkelplan sanering varkenshouderij



Getekend : copdenoordt
 Datum : 02-09-2021
 Schaal : 1:1000
 Tekeningnr. :

Gemeente Meierijstad



Stadhuisplein 1 5461 KN Veghel - Tel. 14 0413 - info@meierijstad.nl

NL.IMRO.1948.MEI.....


Deelplan
 Zijtaartseweg 12, Sint-Oedenrode

ODR01.K.50

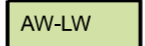
ODR01.K.




Plangebied

 Ontwikkelplan sanering varkenshouderij

Enkelbestemmingen

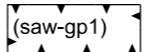
 AW-LW Agrarisch met waarden - Landschapswaarden

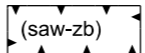
Gebiedsaanduidingen

 overige zone - leefgebied struweelvogels

Funcieaanduidingen

 (rij) rijbak

 (saw-gp1) specifieke vorm van agrarisch met waarden - gebruiksgesichte paardenhouderij 1

 (saw-zb) specifieke vorm van agrarisch met waarden - zorgboerderij

Bouwvlakken

 bouwvlak

Ontwikkelplan sanering varkenshouderij



Getekend : copdenoordt
 Datum : 07-03-2022
 Schaal : 1:1000
 Tekeningnr. :

Gemeente Meierijstad



NL.IMRO.1948.MEI001BP0012021P-ON01

Deelplan
 Donte 9, Erp

Stadhuisplein 1 5461 KN Veghel - Tel. 14 0413 - info@meierijstad.nl